




GOBIERNO DE LA  
CIUDAD DE MÉXICO

SECRETARÍA DE GOBIERNO

DIRECCIÓN GENERAL JURÍDICA Y DE ENLACE LEGISLATIVO



Ciudad de México, a 3 de mayo de 2023

OFICIO NO. SG/DGJyEL/RPA/II/ALC/00523/2023

**Dip. Fausto Manuel Zamorano Esparza**  
**Presidente de la Mesa Directiva del**  
**Congreso de la Ciudad de México**  
**Presente**

Le saludo con respeto; y con fundamento en los artículos 26, fracción II de la Ley Orgánica del Poder Ejecutivo y de la Administración Pública de la Ciudad de México; 7, fracción I, inciso B) y 55, fracciones XVI y XVII del Reglamento Interior del Poder Ejecutivo y de la Administración Pública de la Ciudad de México; me permito adjuntar el oficio AAO/DGJ/686/2023 de fecha 2 de mayo de 2023, signado por la Directora General Jurídica en la Alcaldía de Álvaro Obregón, Mtra. Sharon M.T. Cuenca Ayala, mediante el cual remite la respuesta al Punto de Acuerdo promovido por la Dip. Tania Nanette Larios Pérez y aprobado por ese Poder Legislativo de esta Ciudad en su sesión celebrada el día 13 de abril de 2023, mediante el similar MDSPOSA/CSP/2078/2023.

Sin otro particular, reciba un cordial saludo.

**Atentamente,**  
**El Director General Jurídico y de Enlace Legislativo**  
**de la Secretaría de Gobierno de la Ciudad de México**

**Lic. Marcos Alejandro Gil González**  
[direcciongeneraljuridica@cdmx.gob.mx](mailto:direcciongeneraljuridica@cdmx.gob.mx)

C.c.c.e.p. Mtra. Sharon M.T. Cuenca Ayala, Directora General Jurídica en la Alcaldía de Álvaro Obregón.

Actividad	Nombre del Servidor Público	Cargo	Rúbrica
Validó	Mtro. Federico Martínez Torres	Director de Enlace, Análisis Jurídicos y Acuerdos Legislativos	
Revisó	Lic. Nayeli Olaiz Díaz	Subdirectora de Atención y Seguimiento del Proceso Legislativo	
Elaboró	Lic. Luis Pablo Moreno León	Administrativo Especializado L	

PRESENCIA DE LA  
MESA DIRECTIVA  
II LEGISLATURA  
10 MAY 2023  
Recibió: Carmelo More  
Hora: 10:00

COORDINACIÓN DE SERVICIOS  
PABLO MORENO LEÓN  
00003123  
FOLIO:  
FECHA: 10-05-2023  
HORA: 13:50  
RECIBÍO: cony  
con anexo.



GOBIERNO DE LA  
CIUDAD DE MÉXICO



ÁLVARO  
OBREGÓN  
Tu Alcaldía Aliada



2023  
Francisco  
VILLA

ALCALDÍA ÁLVARO OBREGÓN  
DIRECCIÓN GENERAL JURÍDICA

Ciudad de México, a 2 de mayo de 2023  
N° de oficio: AAO/DGJ/686/2023  
Folio: 1780

523

**Asunto:** Respuesta a Punto de Acuerdo

**LIC. MARCOS ALEJANDRO GIL GONZÁLEZ**  
**DIRECTOR GENERAL JURÍDICO Y DE ENLACE**  
**LEGISLATIVO DE LA SECRETARÍA DE GOBIERNO**  
**DE LA CIUDAD DE MÉXICO.**  
**PRESENTE**

En atención a su oficio SG/DGJyEL/PA/CCDMX/II/00097.15/2023 mediante el cual comunica el Punto de Acuerdo aprobado por el Congreso de la Ciudad de México, por el cual solicita:

*"Punto de Acuerdo*

*Primero. - El Congreso de la Ciudad de México exhorta de manera respetuosa a las personas titulares de las 16 Alcaldías de la Ciudad de México a remitir a esta Soberanía, el inventario de áreas verdes de su competencia, de conformidad con lo establecido en el artículo 88 BIS 4 de la Ley Ambiental de Protección a la Tierra en la Ciudad de México."*

En atención a ello, me permito remitir la respuesta enviada la Mtra. Ileana Gabriela Reyes Ronquillo, Directora de Preservación y Conservación del Medio Ambiente, mediante el oficio CDMX/AAO/DGSU/DPCMA/393/2023.


Lo anterior, con el objetivo de dar cumplimiento a lo establecido en el Numeral 2, Apartado A del Artículo 34 de la Constitución Política de la Ciudad de México y al Artículo 21 de la Ley Orgánica del Congreso de la Ciudad de México.

Por lo que solicito a usted, tenga a bien en comunicar al Presidente de la Mesa Directiva del Congreso de la Ciudad de México, las acciones realizadas por este órgano político administrativo para atender el Punto de Acuerdo que nos ocupa.

Sin otro particular, le envío un saludo.

**ATENTAMENTE**

**MTRA. SHARON M. T. CUENCA AYALA**  
**DIRECTORA GENERAL JURÍDICA**



Elaboró: M. Valeria López Saldívar.

Turno: 1400

Calle 10 S/N, Esq. Calle Canario, Col. Tolteca, Álvaro Obregón, CP 01150, Ciudad de México, Tel: 55 5276 6828





GOBIERNO DE LA  
CIUDAD DE MÉXICO



ÁLVARO  
OBREGÓN  
Tu Alcaldía Aliada



2023  
AÑO DE  
Francisco  
VILLA

ALCALDÍA ÁLVARO OBREGÓN  
DIRECCIÓN GENERAL DE SERVICIOS URBANOS  
DIRECCIÓN DE PRESERVACIÓN Y  
CONSERVACIÓN DEL MEDIO AMBIENTE

Ciudad de México a 27 de abril de 2023


CDMX/AAO/DGSU/DPCMA/ 393 /2023

Asunto: Respuesta a solicitud

LIC. MARÍA VALERIA LÓPEZ SALDIVAR  
L.C.P. DE DERECHOS HUMANOS

PRESENTE

En atención a su oficio **AAO/DGJ/642/2023, Turno 1400 y Folio 1669**, donde hace referencia al punto de acuerdo aprobado el día 13 de abril de 2023, por el Congreso de la Ciudad de México, que a la letra dice:



“Primero. - El Congreso de la Ciudad de México exhorta de manera respetuosa a las personas titulares de las 16 Alcaldías de la Ciudad de México a remitir a esta Soberanía, el inventario de áreas verdes de su competencia, de conformidad con lo establecido en los artículos 88 BIS 4 de la Ley Ambiental de Protección a la Tierra en la Ciudad de México”.

Por lo anterior, se anexa al presente la información y documentación solicitada a esta Dirección, en forma física y digital con la finalidad de dar atención al punto de acuerdo.

Sin otro particular, aprovecho la ocasión para enviarle un cordial saludo.

ATENTAMENTE

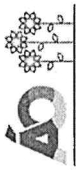
**MTRA. ILEANA GABRIELA REYES RONQUILLO**  
**DIRECTORA DE PRESERVACIÓN Y CONSERVACIÓN DEL MEDIO AMBIENTE**

C.c.p.- Mtro. Edgar Tonathiu Díaz López. - Director General de Servicios Urbanos. – conocimiento  
IGRR/vasr

En atención al No. internos DPCMA: 0789

Calle Canario S/N, Esq. Calle 10, Col. Tloteca, Alcaldía Álvaro Obregón, C.P. 01150, Ciudad de México  
Teléfono: 55 5276 67 00 Ext.7501 medio.ambiente@aao.cdmx.gob.mx





ALCALDÍA  
ÁLVARO OBREGÓN  
2021 - 2024

Alcaldía Álvaro Obregón  
Dirección General de Servicios Urbanos  
Dirección de Preservación y Conservación del Medio Ambiente  
Coordinación de Operación, Parques y Jardines

INVENTARIO DE ÁREAS VERDES DE LA ALCALDIA ÁLVARO OBREGÓN

No.	SITIO	ÁREA TOTAL m <sup>2</sup>	ÁREA VERDE m <sup>2</sup>	DIRECCIÓN
1	CAMELLÓN DE MANUEL SANDOVAL	1,120	1,120	CALLE DE MANUEL SANDOVAL COL SEDEC SANTA FE
2	CAMELLÓN BARROS SIERRA	7,561	6,300	CALLE DE BARROS SIERRA COL. SEDEC SANTA FE
3	CAMELLÓN COSTERO TUNDAKA	1,125	1,125	CALLE DE COSTERO TUNDAKA COL. SANTA FE SEDEC
4	CAMELLÓN DE ALTAMIRANO	1,029	1,029	DE NVO. CAMPAMENTO A AYUNTAMIENTO, COL. LORETO
5	CAMELLÓN DE AV. LAS TORRES ( PIRÁMIDE )	2,000	1,600	AV. LAS TORRES Y AV. DÍAZ ORDAZ COL JALALPA LAS TORRES
6	CAMELLÓN DE AV. ALCANFORÉS	290	232	CALZ. LAS ÁGUILAS A CÓNDOR, COL. LAS ÁGUILAS
7	CAMELLÓN DE AV. CALLE 10	1,660	1,344	AV. CANARIO A PARALELA 7, COL. TOLTECA
8	CAMELLÓN DE AV. CAMINO AL DESIERTO DE LOS LEONES	1,380	1,380	DE AV. INSURGENTES A REVOLUCIÓN, COL. SAN ÁNGEL
9	CAMELLÓN DE AV. CAMINO REAL A TOLUCA	1,910	1,528	DE BRASILEÑOS A DOMINICANOS, COL. PARAISO
10	CAMELLÓN DE AV. CANARIO	5,837	5,837	DE CALLE 10 A GERAL. FELIPE ÁNGELES, COL. TOLTECA
11	CAMELLÓN DE AV. CENTENARIO	324	194	DE EDIF. H-7 AL H-1, U.H. LOMAS DE PLATEROS
12	CAMELLÓN DE AV. CENTRAL	6,320	6,320	AV. SAN ANTONIO A VÍA A LA VENTA, COL. CAROLA
13	CAMELLÓN DE AV. JALAPA	1,654	1,654	DE ANTIGUO CAMINO A ACAPULCO A JALAPA, COL. PROGRESO
14	CAMELLÓN DE AV. LOMAS DE PLATEROS	11,064	11,064	DE DR.FCO.P.MIRANDA A DR. GONZÁLEZ HERREJÓN, COL. L.DE PLATEROS
15	CAMELLÓN DE AV. MANUEL GUTIÉRREZ ZAMORA	4,960	4,960	DE CALZ. LEONES A RIVERA, COL. LAS ÁGUILAS
16	CAMELLÓN DE AV. MANUEL M. PONCE	3,515	3,515	DE BARRANCA DEL MUERTO A JAIME NUÑO, COL. GUADALUPE INN
17	CAMELLÓN DE AV. MINAS	1,860	1,860	AV. SAN ANTONIO A CHIRICANOS, COLONIA NICANOR ARVIDE
18	CAMELLÓN DE AV. MINAS DE TERREROS	3,566	3,566	DE RAFAEL ALDUCIN A CALZ. MINAS DE ARENA, COL. OBSERVATORIO
19	CAMELLÓN DE AV. MINERVA	4,529	4,529	DE BARRANCA DEL MUERTO A UNIVERSIDAD, COL. FLORIDA
20	CAMELLÓN DE AV. PASEO DEL RIO	24,742	24,742	DE MIGUEL A. DE QUEVEDO A EJE 10 SUR, COL. COPILCO CHIMALISTAC
21	CAMELLÓN DE AV. RAFAEL ALDUCIN	6,787	5,430	DE CAMINO REAL DE TOLUCA A CALLE ALCAN, COL. JOSE Ma. PINO SUAREZ, CUCHILLA Y REMANENTE
22	CAMELLÓN DE AV. RIO MIXCOAC	10,061	10,061	DE BCA. DEL MUERTO A UNIVERSIDAD, COL. AXOTLA

INVENTARIO DE ÁREAS VERDES DE LA ALCALDÍA ÁLVARO OBREGÓN

No.	SITIO	ÁREA TOTAL m <sup>2</sup>	ÁREA VERDE m <sup>2</sup>	DIRECCIÓN
23	CAMELLÓN DE AV. RÓMULO OFARRIL	3,280	3,280	DE CALZ. LAS ÁGUILAS A PILARES, COL. LAS ÁGUILAS
24	CAMELLÓN DE AV. SAN ANTONIO	6,884	6,884	DE PERIFÉRICO A ALTA TENSIÓN Y CENTRAL, COL. CAROLA
25	CAMELLÓN DE AV. SANTA LUCIA	1,725	1,725	DE CALLE 36 A CALZ. DE LOS CORCELES, COL. COLINAS DEL SUR
26	CAMELLÓN DE AV. TORRES IXTAPANTONGO	8,196	6,557	DE JORGE GURRIA A VIVERO DR.NABOR CARRILLO, COL. O.DE LOS PADRES
27	CAMELLÓN DE AV. TRANSMISIONES	5,098	5,098	DE SALVATIERRA A F.F.C.C. DE CUERNAVACA, COL. OLIVAR DE LOS PADRES
28	CAMELLÓN DE CABRÍO	382	382	DE ANTIGUO CAMINO A ACAPULCO A TRANSMISIONES, COL. LOMAS DE SAN ÁNGEL INN
29	CAMELLÓN DE CALZ. DE LOS PETRELES	341	307	CALZ. LAS ÁGUILAS A C.BUHARROS, COL. LOMAS DE GUADALUPE
30	CAMELLÓN DE CARRETAS, CORCELES, CHARRERIA, ROMERIA Y PASEO DEL PREGONERO	3,765	3,765	CALLE DE CARRETAS, CORCELES, CHARRERIA, ROMERIA Y PASEO DE PREGONERO COL. COLINAS DEL SUR
31	CAMELLÓN DE FRESNO	1,746	1,600	ESQUINA REYNA Y LEÓN FELIPE COL. TLACOPAC
32	CAMELLÓN DE J. PIPER	3,969	3,320	CALLE DE J. PIPER COL. LOMAS DE SANTA FE
33	CAMELLÓN DE JARDIN	2,400	2,800	ENTRE MINA AVINO Y AVENIDA DE LAS TORRES COL. LOMAS DE SANTO DOMINGO
34	CAMELLÓN DE JOAQUÍN GALLO	2,059	2,059	JOAQUÍN GALLO COL. SANTA FE SEDEC
35	CAMELLÓN DE LA AV. BARRANCA DEL MUERTO	17,935	17,935	DE CALZ. LEONES A RIO MIXCOAC, COL. ALPES A COL. AXOTLA
36	CAMELLÓN DE LEÓN FELIPE	4,027	3,300	CALLE DE LEÓN FELIPE.REYNA Y PERIFÉRICO COL. TLACOPAC
37	CAMELLÓN DE LLANO REDONDO	8,000	8,000	AV. CENTENARIO A LLANO DE LOS FRESNOS COL. LLANO REDONDO
38	CAMELLÓN DE PINO	100	80	CALLE DE PINO COL. FLORIDA
39	CAMELLÓN DE PRESA SECCIÓN HORNO COSTADO DE BARRANCA	2,000	2,000	PRESA SECCIÓN HORNO, COLONIA LA PRESA
40	CAMELLÓN DE RIO CHICO	4,046	4,046	AV. INSURGENTES A PASEO DEL RIO, COL. CHIMALISTAC
41	CAMELLÓN DE RIO SAN BORJA	10,000	5,000	RIO SAN BORJA COL. GOLONDRINAS
42	CAMELLÓN DE ROBERTO BECERRIL	2,449	2,449	ROBERTO BECERRIL COL. SANTA FE SEDEC
43	CAMELLÓN DE VALLE DE BRAVO	2,000	2,000	VALLE DE BRAVO, COLONIA LA JOYA
44	CAMELLÓN DE VILLA PROGRESISTA	1,234	1,234	CALLE 1 Y 2 Y CALLE 4 Y 5 COL. VILLA PROGRESISTA

INVENTARIO DE ÁREAS VERDES DE LA ALCALDÍA ÁLVARO OBREGÓN

No.	SITIO	ÁREA TOTAL m <sup>2</sup>	ÁREA VERDE m <sup>2</sup>	DIRECCIÓN
45	CAMELLÓN DE VITO ALESSIO ROBLES	22,445	22,445	AV. INSURGENTES A UNIVERSIDAD, COL. FLORIDA
46	CAMELLÓN VASCO DE QUIROGA	9,372	9,372	CALLE DE VASCO DE QUIROGA COL. SEDEC SANTA FE
47	CAMELLÓN Y BANQUETA DE AV. LUZ Y FUERZA	2,000	2,000	RÓMULO O'FARRIL A CARDENALES, COL. LAS ÁGUILAS
48	CAMELLÓN Y TRIANGULO AV. CENTENARIO	1,647	988	LOMA DE TARANGO A LOMA DEL ÁNGEL COL. AMPL. COLINAS DE TARANGO
49	CAMELLÓN DE GUILLERMO ARO	1,210	1,210	CALLE DE GUILLERMO ARO COL SANTA FE SEDEC
50	CAMELLÓN DE JARDÍN (VENDO)	4,837	3,027	CAMINO REAL A LAMINADORA COL. JOSÉ MARÍA PINO SUAREZ
51	JARDÍN	40	40	GOLONDRINA ROJA Y GOLONDRINA REAL, COL. GOLONDRINAS
52	JARDÍN	150	150	GOLONDRINA VIAJERA Y CENTRO SOCIAL
53	JARDÍN	100	100	ESCOLLO N° 31, COL. ÁGUILAS
54	JARDÍN	30	30	GOLONDRINA ROJA Y ORURENOS, COL. GOLONDRINAS
55	JARDÍN DE SAN JACINTO	6,469	5,822	FCO. I MADERO, MIRAMÓN Y PLAZA SAN JACINTO, COL. SAN ÁNGEL
56	JARDÍN 1 DE NOVIEMBRE	120	120	1 DE NOVIEMBRE Y 20 DE NOVIEMBRE LA CONCHITA
57	JARDÍN CENTRO DE CONVIVENCIA (LA CABAÑA) (Desarrollo Social)	3,848	3,848	PRESA TARANGO, COL. ÁGUILAS
58	JARDÍN CÓNDOR Y AURA	300	180	BAJO PUENTE, ÁGUILAS CÓNDOR Y AURA COL ÁGUILAS SECCIÓN HORNOS
59	JARDÍN CÓNDOR Y AURA, FRENTE AL CENTRO SOCIAL	300	100	FRENTE AL CENTRO SOCIAL, ÁGUILAS
60	JARDÍN DE HELÉNICOS	732	732	HELÉNICOS Y CHICAGO COL. LOMAS DE BECERRA
61	JARDÍN DE TERRITORIAL LA ERA	100	100	CALLE DE 29 DE OCTUBRE COL LA ERA
62	JARDÍN DE "EL ÁRBOL"	891	891	CALLE ÁRBOL e HIDALGO, COL. SAN ÁNGEL
63	JARDÍN DE "EL ARTE"	7,920	7,128	ARTEAGA Y FRONTERA, COL. SAN ÁNGEL
64	JARDÍN DE "EL CARMEN"	1,993	1,993	AV. REVOLUCIÓN Y FCO I. MADERO, COL. SAN ÁNGEL
65	JARDÍN DE ALTAVISTA (MANITAS)	863	863	CALLE PERIFÉRICO Y DESIERTO DE LOS LEONES COL. SAN ÁNGEL
66	JARDÍN DE ARRECIFE	184	184	CALLE DE ARRECIFE Y MESETA COL. PUENTE COLORADO

INVENTARIO DE ÁREAS VERDES DE LA ALCALDÍA ÁLVARO OBREGÓN

No.	SITIO	ÁREA TOTAL m <sup>2</sup>	ÁREA VERDE m <sup>2</sup>	DIRECCIÓN
67	JARDÍN DE AV. CENTRAL Y ESCUADRÓN 201	253	260	AV. CENTRAL Y ESCUADRÓN 201 COL. CAPULA
68	JARDÍN DE BEJERO	200	200	SOR JUANA INÉS DE LA CRUZ FRANCISCO ZARCO COL. BEJERO
69	JARDÍN DE BENITO JUÁREZ	3	3	CALLE DE BENITO JUÁREZ COL. BARRIO NORTE
70	JARDÍN DE CAMINO REAL A TOLUCA Y ESCUADRÓN 201 (SERPIENTE)	150	150	CAMINO REAL COL. CRITO REY
71	JARDÍN DE COLINA	2,757	2,757	CALLE DE COLINA Y RIO GUADALUPE COL. PUENTE COLORADO
72	JARDÍN DE DIAMANTE	400	400	ENTRE PLATA, COBRE Y DIAMANTE U.H. LOMAS DE SANTO DOMINGO
73	JARDÍN DE EL POCITO	1,000	900	L. DE CAPULA Y AVENIDA MINAS, COL. POCITO
74	JARDÍN DE FEDERICO GAMBOA	2,190	2,190	PLAZA FEDERICO GAMBOA Y VIOLETA, COL. CHIMALISTAC
75	JARDÍN DE FORTÍN Y DÍAZ ORDAZ	846	846	FORTÍN Y DÍAZ ORDAZ COL. JALAPA ELG GRANDE
76	JARDÍN DE HORTENSIA	3,351	3,351	CALLE HORTENSIA Y 2da. CDA. DE MINERVA, COL. FLORIDA
77	JARDÍN DE INVIERNO	281	281	CALLE INVIERNO Y BARRANCA, COLONIA 19 DE MAYO
78	JARDÍN DE LA CALLE FRANCISCO P. MIRANDA	2,250	2,025	FCO. P. MIRANDA ESQ. PLATEROS, COL. U.H. LOMAS DE PLATEROS
79	JARDÍN DE LA CALLE FRANCISCO VILLA	1,970	1,752	ORUREÑOS COL. FRANCISCO VILLA
80	JARDÍN DE LA COL. ISIDRO FABELA, CHICO	800	800	ANTIGUA VÍA A LA VENTA COL. ISIDRO FABELA
81	JARDÍN DE LA COLONIA MIGUEL HIDALGO	1,273	1,273	RÓMULO O'FARRIL, ANA MA. GALLAGA, COL. MIGUEL HIDALGO
82	JARDÍN DE LA COLONIA TLACUITLAPA, CALLE MIXTECAS	1,410	1,410	MIXTECA Y 1ra, 2da MIXTECA, COL. TLACUITLAPA
83	JARDÍN DE LA PLAZA AXOTLA	925	925	M. HIDALGO Y ALUMNOS, COL. AXOTLA
84	JARDÍN DE LAMINADORA MODULO DE POLICÍA	9	9	LAMINADORA COL. JOSÉ MARÍA PINO SUÁREZ
85	JARDÍN DE LIBERACIÓN PROLETARIA (nuevo)	200	200	HÉROES DE 1810, COLONIA LIBERACIÓN PROLETARIA
86	JARDÍN DE LLANO REDONDO (nuevo)	2,500	2,500	AVENIDA LLANO REDONDO, COL. LLANO REDONDO
87	JARDÍN DE MINERVA	4,477	4,477	MINERVA Y 1ra. CDA. DE MINERVA, COL. FLORIDA
88	JARDÍN DE PARALELA 7	1,250	1,250	ESCUADRÓN 201 Y CAMINO REAL A TOLUCA, COL. REAL DEL MONTE

INVENTARIO DE ÁREAS VERDES DE LA ALCALDÍA ÁLVARO OBREGÓN

No.	SITIO	ÁREA TOTAL m <sup>2</sup>	ÁREA VERDE m <sup>2</sup>	DIRECCIÓN
89	JARDÍN DE PLAZA DE LOS ARCÁNGELES	755	528	1ra. Y 2da. CDA. DE FRONTERA, COL. SAN ÁNGEL
90	JARDÍN DE PLAZA VALVERDE	800	640	CAMELLÓN MANUEL M. PONCE, COL. GUADALUPE INN
91	JARDÍN DE PUERTO YUCALPETEN	743	743	CALLE DE YUCALPEETEN COL PILOTO AMPLIACIÓN
92	JARDÍN DE RIO BECERRA (nuevo)	600	600	CALLE HIDALGO Y RIO BECERRA COL. LOMAS DE BECERRA
93	JARDÍN DE SANTA MARÍA NONOALCO	269	269	GIRARDON Y FERROCARRIL DE CUERNAVACA COL. SANTA MARÍA NONOALCO
94	JARDÍN DE SUR 118 Y CAMINO REAL A TOLUCA	50	50	SUR 118 Y CAMINO REAL COL. TOLTECA
95	JARDÍN DE TETELPAN (nuevo)	1,188	1,188	CAMINO REAL A TETELPAN, COL. TETELPAN
96	JARDÍN DE TLACUITLAPA	1,200	1,200	AV. GUAJIRAS ESQ. FUEGUÍÑOS, COLONIA TLACUITLAPA
97	JARDÍN DE TLAPECHICO, CILANTRO	5,000	5,000	CALLE DE CILANTRO COL. TLAPECHICO
98	JARDÍN DEL HUEVO	2,266	2,266	CIRCUITO 1 COL U.H. LOMAS DE PLATEROS
99	JARDÍN DE SANTOS CHOCANO	864	864	SANTO CHOCANO COL. BALCONES DE CEHUAYO
100	JARDÍN FRENTE A SANTOS CHOCANO CALLE DE BALCONES DE CEHUAYO	1,066	1,066	CALLE DE SANTOS CHOCANO Y CALLE 4 BALCONES DE CEHUAYO
101	JARDÍN Y JARDINERAS DE AV. DE LAS TORRES Y DOCTOR NABOR CARRILLO COL. OLIVAR DE LOS PADRES	20025	20025	DR. NABOR CARRILLO Y AV. TORRES DE IXTAPANTONGO
102	JARDINERAS CENTRO SOCIAL DE LA COL. JALALPA (Desarrollo Social)	1,925	1,540	GUSTAVO DÍAZ ORDAZ SIN. COL. JALALPA EL GRANDE
103	JARDINERAS DE AND CARDENALES	150	150	AND. CARDENALES COL. AVE REAL
104	JARDINERAS DE AV. YUCATÁN	8,345	5,841	DE PERIFÉRICO A SAN LUIS POTOS, COL. TIZAPAN
105	JARDINERAS DE BARRANCA DEL TECOLOTE	3,645	3,645	FLORES MAGÓN Y C. DENEGRÍ, COL. PALMAS OLIVAR
106	JARDINERAS DE DIVISIÓN DEL NORTE	2,903	2,903	CALLE DIVISIÓN DEL NORTE ENTRE SUR 118 Y JILGUERO COL. BELLA VISTA
107	JARDINERAS DE LA COL. BALCONES DE CEHUAYO	1,207	1,207	MIRASOL, DALIAS, CLAVELES, VIOLETAS COL. BALCONES DE CEHUAYO
108	JARDINERAS DE LA SEDE DELEGACIONAL	8,621	6,025	CALLE 10 Y CANARIO, COL. TOLTECA
109	JARDINERAS DE LAS PLATAFORMAS	5,103	4,200	CALLE A 12 COL. COOPERATIVA POPULAR
110	JARDINERAS DE LEON FELIPE	7,694	6,155	PERIFÉRICO A REYNA, COL. TLACOPAC



INVENTARIO DE ÁREAS VERDES DE LA ALCALDÍA ÁLVARO OBREGÓN

No.	SITIO	ÁREA TOTAL m <sup>2</sup>	ÁREA VERDE m <sup>2</sup>	DIRECCIÓN
111	JARDINERAS DE SOSTENES ROCHA	749	599	DE SUR 122 A SUR 126, COL. COVE
112	JARDINERAS DE TIZAPAN	639	511	AGUASCALIENTES, JUAREZ, HIDALGO, ALDAMA, COL. TIZAPAN
113	JARDINERAS Y JARDIN DEL GIMNASIO G-3	3,157	2,210	AV. ESCUADRON 201 COL. CRISTO REY
114	JARDINERAS Y TRIANGULO DE AV. MINAS DE ARENA	3,116	3,116	AV. MINAS DE TERREROS A METRO OBS. COL. ACUEDUCTO
115	PAQUE DE MINASTONGO, PEDRO AGUIRRE DE LA CERDA	10,000	9,000	PEDRO AGUIRRE DE LA CERDA COL. PRESIDENTES
116	PARQUE DE MESETA Y PICACHO	7,201	7,201	MESETA, PICACHO Y AV. DE LAS FUENTES, COL. JARDINES DEL PEDREGAL.
117	PARQUE DEPORTIVO LA CONCHITA (DESARROLLO SOCIAL	1,800	1,800	INFORME DE GOBIERNO, 13 DE SEPTIEMBRE Y 15 DE SEPTIEMBRE, COL. LA CONCHITA
118	PARQUE . ISIDRO FABELA,	4,046	3,641	ANTG.VIA A LA VENTA, MONDOVIES Y TOSCANOS, COL. ISIDRO FABELA
119	PARQUE ALFONSO XIII	4,112	2,567	GUIDO RENEY, FRANZ HALLS Y ADRIAN BROWER, COL. ALFONSO XIII
120	PARQUE ARBOLEDAS "PARQUE DE LA L"	40,000	40,000	PRESIDENTES Y EL PINO, COL. LOMAS DE CAPULA Y PRESIDENTES
121	PARQUE CENTENARIO (NUEVO)	863	863	AV. CENTENARIO ESQUINA MARGARITAS, COLONIA PRADOS PROVIDENCIA
122	PARQUE DE AXOMIATLA	17,662	15,895	CALZ. ÁGUILAS Y AGAMENON, COL. AXOMIATLA.
123	PARQUE DE CAÑADA (NUEVO)	1,769	1,769	CALLE LUIS G URBINA ESQUINA JALALPA, COLONIA CAÑADA
124	PARQUE DE CONVIVENCIAS FAM. JALALPA EL GRANDE	18,295	16,466	RETORNO 5 Y AV. JALALPA NORTE, COL. JALALPA EL GRANDE (campos de fut-bol)
125	PARQUE DE LA JUVENTUD	39,890	32,890	CALLE 10 (CANARIO Y CAMINO REAL DE TOLUCA), COL. TOLTECA
126	PARQUE DE POLVORA Y ALEMANES	1,000	1,000	ALEMANES Y POLVORA, COL. PARAISO
127	PARQUE DE SAN PATRICIO	56,288	33,966	CALLE 10 Y PARADISEA COL. TOLTECA
128	PARQUE DEL MAMUT	2,067	2,067	CEDROS COL. DESARROLLO URBANO
129	PARQUE DIVISION DEL NORTE (TOLTECA)	2,631	2,631	CANARIO Y DIV. DEL NORTE, COL. TOLTECA
130	PARQUE DR. NABOR CARRILLO PARQUE GLACIAR	1,778	1,500	DR. NABOR CARRILLO, COL. OLIVAR DE LOS PADRES
131	PARQUE ECOLÓGICO COLINAS DEL SUR.	27,000	27,000	AV. CORCELES FTE. A LA SEC. COL. COLINAS DEL SUR
132	PARQUE EL CAMINANTE	12,101	12,101	L. DE TARANGO, LOMA CHICAL, DE ANAHUAC, COL. LOMAS DE TARANGO

INVENTARIO DE ÁREAS VERDES DE LA ALCALDÍA ÁLVARO OBREGÓN

No.	SITIO	ÁREA TOTAL m <sup>2</sup>	ÁREA VERDE m <sup>2</sup>	DIRECCIÓN
133	PARQUE EL TAGLE	19,046	16,951	M. A. DE QUEVEDO, ALLENDE Y ARENAL, COL. HACIENDA CHIMALISTAC
134	PARQUE EUCALIPTO	1,404	1,404	AV. DÍAZ ORDAZ COL. JALALPA LAS TORRES
135	PARQUE GLACIAR	2,564	2,564	AV. TOLUCA ESQUINA SAN FRANCISCO, COL. OLIVAR DE LOS PADRES
136	PARQUE JALALPA 2000	52,000	26,000	GUSTAVO DÍAZ ORDAZ COL. JALALPA EL GRANDE
137	PARQUE LA POLVORA	2,499	2,374	24 DE FEBRERO, 21 DE MARZO Y 16 DE SEPTIEMBRE, COL. LA POLVORA
138	PARQUE LAS AVES	257	257	CALZADA JALALPA Y RIO BECERRA COL. CALZADA JALALPA
139	PARQUE MOLINO DE ROSAS	2,909	1,745	AV. DEL ROSAL, ROSA REYNA, ROSA DE BENGALA, COL. MOLINO DE ROSAS
140	PARQUE OPALO Y PLOMO	1,000	1,000	CALLE PARALELA 7 ENTRE PLOMO Y ANDADOR DE OPALO, U.H. MOLINO DE STO. DOMINGO.
141	PARQUE PRIMERA VICTORIA	3,504	2,803	SICILIANOS, VENECIANOS Y ROMANOS, COL. PRIMERA VICTORIA
142	PARQUE PUBLICO OCTAVIO PAZ (Desarrollo Social)	41,410	25,544	FRANCISCO P. MIRANDA Y LOMAS DE PLATEROS COL. LOMAS DE PLATEROS
143	PARQUE SAN ANGEL INN (LA BOLA)	13,403	12,062	CABRIO Y VERGEL, COL. LOMAS DE SAN ANGEL INN
144	PARQUE BOSQUES ANTES TOLTECA	2,600	1,347	CAMINO REAL A TOLUCA Y SUR 118 COL. TOLTECA
145	PARQUE TOMAS WILSON (NUEVO)	2,140	2,410	CALLE TOMAS WILSON, COLONIA PRIMERA AMPLIACION PRESIDENTES
146	PARQUE VALENTIN GOMEZ FARIAS	29,965	29,965	U. LOMAS DE PLATEROS, RIO MIXCOAC, U.H. LOMAS DE PLATEROS
147	PARQUE VICTORIA (BICENTENARIO DEL EJERCITO)	1,756	1,056	PERIFERICO, M. O'CARANZA Y FCO. DE P. MIRANDA, COL. MERCED GOMEZ
148	REMANENTE BANQUETAS de AV. ALATVISTA	3,436	3,436	DE REVOLUCION A PERIFERICO, COL. SAN ANGEL
149	REMANENTE DE LA MARTINICA	300	300	CALLE 2 COL. LA MARTINICA
150	REMANENTE ARTURO MARTINEZ	250	250	CALLE A Y ANTIGUA VIA A LA VENTA COL ARTURO MARTINEZ
151	REMANENTE DE FRANCESES	635	635	CALLE DE FRANCESES Y PARAISO COL PARAISO
152	REMANENTE DE CALLE DE ESTRAGON	856	856	CALLE DE ESTRAGON COL. TLACUITLAPA
153	REMANENTE DE TEPEACA	2,500	2,500	TUKURATALACATL, TINATZIN MOZUICATL NEZAHUALCOYOTL, COL. TEPEACA
154	REMANENTE DE TRIANGULO DE DOMINICANOS Y AV POLVORA	1,376	1,376	CALLE DE AV POLVORA Y DOMINICANOS COL PARAISO

INVENTARIO DE ÁREAS VERDES DE LA ALCALDÍA ÁLVARO OBREGÓN

No.	SITIO	ÁREA TOTAL m <sup>2</sup>	ÁREA VERDE m <sup>2</sup>	DIRECCIÓN
155	REMANENTE DE ACUILOTLA	1,153	1,153	CALLE DE ACUILOTLA COL ACUILOTLA
156	REMANENTE DE ANTIGUA VIA A LA VENTA	2,388	2,388	ANTIGUA VIA A LA VENTA SIN, COLONIA ISIDRO FABELA
157	REMANENTE DE ANTONIO ROSALES	250	250	CALLE DE ANTONIO ROSALES COL ANTONIO ROSALES
158	REMANENTE DE CALLE DE PRESAS	14,719	9,200	CALLE DE PRESAS COL GARCIMARRERO
159	REMANENTE DE CALLE E Y CALLE 2	210	210	CALE E Y CALLE 2 COL PRIMERA VICTORIA
160	REMANENTE DE CAMPO FLORIDO	491	491	CALLE CAMPO FLORIDO Y CANARIO COL BELLA VISTA
161	REMANENTE GLORIETA DE VASCO DE QUIROGA	4,642	4,003	CALLE DE VASCO DE QUIROGA COL SEDEC SANTA FE
162	REMANENTE DE CAÑADA REAL A UN COSTADO DE BARRANCA	1,200	1,200	CAÑADA REAL Y RINCON, COL. CAÑADA
163	REMANENTE DE TETELPAN	500	500	CAMINO REAL A TETELPAN COL TETELPAN
164	REMANENTE DE VISTA ALEGRE	1,689	1,689	CALLE DE VISTA ALEGRE Y RIO PINTO COL LA CANADA
165	REMANENTE UNION OLIVOS EL CUERVO	250	250	UNIDAD HABITACIONAL UNION OLIVOS
166	TRANGULO DE QUINTANA ROO	342	342	CALLE DE QUINTANA ROO COL DESARROLLO URBANO
167	TRIANGULO	82	82	TIZIANO Y GIOTO COL ALFONSO XIII
168	TRIANGULO AV. TOLUCA	402	402	ANTG.C.DE ACAPULCO Y AV. TOLUCA ESQ. QUERETARO, COL. TIZAPAN
169	TRIANGULO BELEN DE LAS FLORES	2,757	2,757	AV. DE LAS TORRES Y CALLE CIRCULO SOCIAL, COL. BELEM DE LAS FLORES
170	TRIANGULO DE AV CAMINO REAL Y AGUILA	750	750	CALLE DE AGUILA Y CAMINO REAL COL. BELLA VISTA
171	TRIANGULO DE AV. MEXICO	1,106	1,106	AV MEXICO Y CHICAGO COL. PRESA SECCION HORNOS
172	TRIANGULO DE AV. REVOLUCION Y AV. DE LA PAZ	123	123	AV. REVOLUCION Y LA PAZ, COL. SAN ANGEL
173	TRIANGULO ALCANFOROS ESQ. FRESNOS	886	886	ALCANFOROS Y FRESNOS COL SAN CLEMENTE
174	TRIANGULO DE CAMINO REAL Y FELIPE ANGELES	1,117	1,117	CALLE DE FELIPE ANGELES Y CAMINO REAL COL BELLA VISTA
175	TRIANGULO DE FRONTERA	336	336	FRONTERA Y ARTEAGA, COL. SAN ANGEL
176	TRIANGULO DE GUERRERO	358	358	CALLE DE GUERRERO COL. TIZAPAN



ALCALDÍA  
ÁLVARO OBREGÓN  
2021 - 2024

Alcaldía Álvaro Obregón  
Dirección General de Servicios Urbanos  
Dirección de Preservación y Conservación del Medio Ambiente  
Coordinación de Operación, Parques y Jardines

INVENTARIO DE ÁREAS VERDES DE LA ALCALDÍA ÁLVARO OBREGÓN

No.	SITIO	ÁREA TOTAL m <sup>2</sup>	ÁREA VERDE m <sup>2</sup>	DIRECCIÓN
177	TRIANGULO DE GUIDO RENI	30	30	GUIDO RENI, CARLOS DOLCI, TIZIANO, COL. ALFONSO XIII
178	TRIANGULO DE LA CALLE DE FUEGO	432	432	FUEGO Y EJE 10 SAN JERONIMO, COL. JARDINES DEL PEDREGAL
179	TRIANGULO DE LA COLONIA TLACUITLAPA	1,455	1,455	AV. CENTENARIO Y ENTRADA A COL. 2do. REAC. TLACUITLAPA
180	TRIANGULO DE PICAGREGOS	915	732	CALZ. AGUILAS Y PICAGREGOS, COL. LOMAS DE LAS AGUILAS
181	TRIANGULO DE ROSA ESMERALDA	501	501	RIO MIXCOAC Y ROSA ESMERALDA COL MOLINO DE ROSAS
182	TRIANGULO DE ROSA TARTARA	99	99	CALLE DE ROSA TARTARA Y ROSA TREPADORA COL MOLINO DE ROSAS
183	TRIANGULO DE SAN PEDRO	480	480	SAN PEDRO Y MINEROS, COL. SANTO DOMINGO
184	TRIANGULO REMOLINO	23	23	CALZ. AGUILAS Y REMOLINO, COL. AMPL. ALPES
185	TRIANGULO Y JARDIN DE AV. RIO MAGDALENA	2,946	2,946	AV. REVOLUCION A IGLESIA, COL. LA OTRA BANDA
186	TRIANGULO DE NAYARIT Y BARRANCA HONDA	850	850	CALLE DE NAYARIT Y BARRANCA HONDA COL. TIZAPÁN
187	TRIANGULOS DE LA ARAÑA	1,050	1,050	CALLE DE QUERETARO Y PUEBLA COL. LA ARAÑA
188	VIVERO BRUNO NEWMAN	2,085	2,085	AV. PASEO DEL RIO Y CALLE LORETO, COL. ERMITA
189	VIVERO DR. NABOR CARRILLO	8,453	5,072	AV. TOLUCA Y AV. TORRES DE IXTAPANTONGO SIN, COL. OLIVAR DE LOS PADRES
190	VIVERO JUANA GALLO	2,500	2,500	BOLUV. ADOLFO L. MATEOS SIN ABAJO DEL PUENTE DE LUIS CABRERA, JARDINES DEL PEDREGAL