



GOBIERNO DE LA
CIUDAD DE MÉXICO

SECRETARÍA DE GOBIERNO
DIRECCIÓN GENERAL JURÍDICA Y DE ENLACE
LEGISLATIVO



Ciudad de México, a 15 de noviembre de 2022
OFICIO NO. SG/DGJyEL/RPA/II/0368/2022


Dip. Fausto Manuel Zamorano Esparza
Presidente de la Mesa Directiva del
Congreso de la Ciudad de México
P r e s e n t e

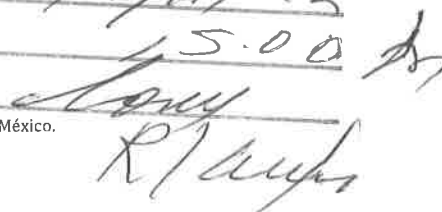
Le saludo con respeto; y con fundamento en los artículos 26, fracción II de la Ley Orgánica del Poder Ejecutivo y de la Administración Pública de la Ciudad de México; 7, fracción I, inciso B) y 55, fracciones XVI y XVII del Reglamento Interior del Poder Ejecutivo y de la Administración Pública de la Ciudad de México; me permito adjuntar el oficio SEDUVI/DGOU/507/2022 de fecha 08 de noviembre de 2022, signado por el Director de Geomática de la Secretaría de Desarrollo Urbano y Vivienda de la Ciudad de México, Fernando Ham Scott, por el cual remite la respuesta al Punto de Acuerdo promovido por la Dip. María Gabriela Salido Magos y aprobado por ese Poder Legislativo de esta Ciudad en su sesión celebrada el día 13 de septiembre de 2022, mediante el similar MDPPOSA/CSP/0239/2022.

Sin otro particular, reciba un cordial saludo.




Atentamente,

El Director General Jurídico y de Enlace Legislativo
de la Secretaría de Gobierno de la Ciudad de México


Lic. Marcos Alejandro Gil González
direcciongeneraljuridica@cdmx.gob.mx

PROCESO LEGISLATIVO
MEGALITE
SECRETARÍA DE GOBIERNO
LEGISLATIVO
17 NOV 2022
Recibíó: Valerio
Hora: 11:45
COORDINACIÓN DE SERVICIOS PARLAMENTARIOS
FOLIO: 00001250
FECHA: 17/11/22
HORA: 15:00
RECIBIÓ: 

C.c.e.p Fernando Ham Scott, Director de Geomática de la Secretaría de Desarrollo Urbano y Vivienda de la Ciudad de México.

Actividad	Nombre del Servidor Público	Cargo	Rúbrica
Validó	Mtro. Federico Martínez Torres	Director de Enlace, Análisis Jurídicos y Acuerdos Legislativos	
Revisó	Lic Nayeli Olaiz Díaz	Subdirectora de Atención y Seguimiento del Proceso Legislativo	
Elaboró	María Azucena Mauricio Martínez	Nom. 8	



GOBIERNO DE LA CIUDAD DE MÉXICO

SECRETARÍA DE DESARROLLO URBANO Y VIVIENDA
DIRECCIÓN GENERAL DEL ORDENAMIENTO URBANO
DIRECCIÓN DE GEOMÁTICA



Ciudad de México, a 8 de noviembre de 2022
SEDUVI/DGOU/DG/507/2022

Asunto: SIEDU

LIC. MARCOS ALEJANDRO GIL GONZÁLEZ
DIRECCIÓN GENERAL JURÍDICO Y DE ENLACE
LEGISLATIVO DE LA SECRETARÍA DE GOBIERNO
DE LA CIUDAD DE MÉXICO

Pino Suárez 15, piso 2, colonia Centro
Alcaldía Cuauhtémoc, C.P. 06000
Ciudad de México
direcciongeneraljuridica@cdmx.gob.mx

PRESENTE



En atención al oficio SG/DGJyEL/PA/CCDMX/II/000265/2022, donde solicita lo siguiente:

“...Dictamen a la Proposición con Punto de Acuerdo aprobado en su sesión celebrada el día 13 de septiembre de 2022, por lo que:

Primero.- Se exhorta respetuosamente al Titular de la Secretaría de Desarrollo Urbano y Vivienda de la Ciudad de México...actualizar los datos que sustentan los indicadores que son publicados en el sitio web del Sistema de Información para la Evaluación del Desarrollo Urbano (SIEDU), de acuerdo con la versión más actual de la fuente de información que sustente a cada uno de los indicadores...” sic

Al respecto se informa, que se migró a una nueva plataforma, se actualizaron los datos e indicadores del Sistema de Información para la Evaluación del Desarrollo Urbano (SIEDU), se mejoró la funcionalidad, lo cual permite al usuario la visualización de la información, de manera más fácil y dinámica en equipos de cómputo fijos y móviles, agrupando los datos por temas, los cuales son:

- Sustentabilidad Urbano Ambiental (dividido en 5 capas)
- Espacios Públicos (dividido en 3 capas)
- Patrimonio Cultural Urbano (1 capa, Área de Conservación Patrimonial)
- Normatividad (dividido en 5 capas, incluyendo los programas delegacionales de desarrollo urbano vigentes, norma de vivienda, normas de estacionamiento, norma de bici-estacionamiento)
- Competitividad urbana (1 capa, equipamiento)
- Movilidad (dividido en 70 capas)
- Población – indicadores por AGEB (dividido en 2 capas, actualizado con datos estadísticos del INEGI, al año 2020)
- Vivienda – indicadores por AGEB (dividido en 6 capas, actualizado con datos estadísticos del INEGI, al año 2020)
- Unidades económicas - indicadores por AGEB (dividido en 4 capas, actualizado con datos estadísticos del INEGI, al año 2020)



GOBIERNO DE LA
CIUDAD DE MÉXICO

SECRETARÍA DE DESARROLLO URBANO Y VIVIENDA
DIRECCIÓN GENERAL DEL ORDENAMIENTO URBANO
DIRECCIÓN DE GEOMÁTICA



- Empleo - indicadores por AGEB (dividido en 2 capas, actualizado con datos estadísticos del INEGI, al año 2021)
- Espacio público – indicadores por alcaldía (dividido en 5 capas)
- Movilidad de personas con discapacidad - indicadores por alcaldía (dividido en 2 capas, actualizado con datos estadísticos del INEGI, al año 2020)
- Infraestructura y mobiliario urbano - indicadores por alcaldía (dividido en 2 capas, actualizado con datos estadísticos del INEGI, al año 2020)
- Carencia de infraestructura vial y de servicios - indicadores por alcaldía (dividido en 16 capas, actualizado con datos estadísticos del INEGI, al año 2020)
- Mapa base (Se incluye acceso a Google satélite, Google road y Google hybrid, además de la opción de Dark Matter)

Cada una de las capas tiene un link que permite ir a la consulta de los datos específicos de manera oficial, así como la fuente de información.

Sin otro particular, reciba un cordial saludo.

ATENTAMENTE

FERNANDO HAM SCOTT
DIRECTOR DE GEOMÁTICA

c.c.e.p. Mtro. Carlos Alberto Ulloa Pérez.- Secretario de Desarrollo Urbano y Vivienda de la Ciudad de México.- Para su conocimiento.
Mtro. Infi Muñoz Santini - Dirección General del Ordenamiento Urbano – Para su conocimiento.
Ing. Víctor Palafox Martínez – Subdirección de Desarrollo Geomático - Para su conocimiento.
L.P.T. Roberto Llanos Mendoza – JUD. de Geomática Urbana - Para su conocimiento.

SDU2212688-01 O.T. DGOU 7106